

**Secretaria de Meio Ambiente e Desenvolvimento Sustentável - SEMAD**  
**Centro de Informações Meteorológicas e Hidrológicas de Goiás - CIMEHGO**  
**Sala de Situação de Monitoramento de Riscos e Desastres Naturais**

**Boletim nº: 0021**

**Elaborado na data: 24/01/2024**

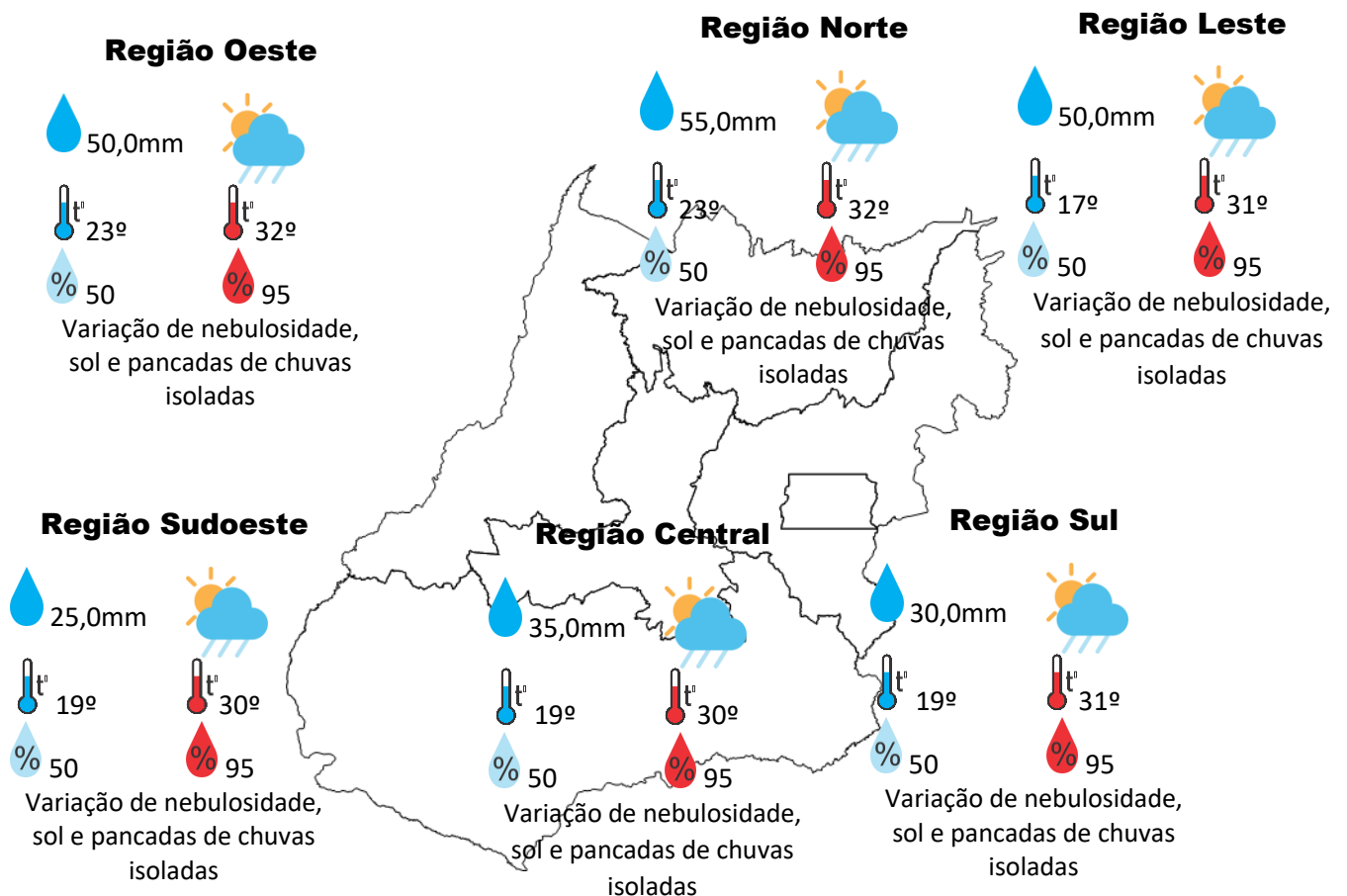
**Previsão para data: 25/01/2024**

**Informações do Tempo para o Estado**

**Quinta-feira**, a formação da Zona de Convergência do Atlântico Sul – ZCAS, que é um corredor de umidade que sai da região norte, passa sobre o Estado de Goiás e chega até a região sudeste do Brasil, vai favorecer o aumento de nebulosidade sobre o nosso Estado, com isso teremos pancadas de chuvas volumosas em diversas de Goiás.

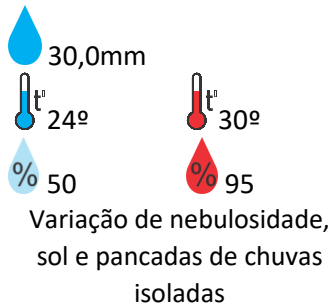
**Capital:** variação de nebulosidade, sol e pancadas de chuvas isoladas, temperatura máxima podendo chegar aos 29°C e umidade relativa do ar variando entre 50% a 95%, o nascer do sol será às 06:01hs e o pôr do sol às 18:56hs.

**Alerta:** aviso de risco potencial para chuvas intensas de (30 a 60 mm/h ou 80 mm/dia) nas regiões do Estado de Goiás, que podem vir acompanhadas de rajadas de vento (acima de 70 km/h) e raios.

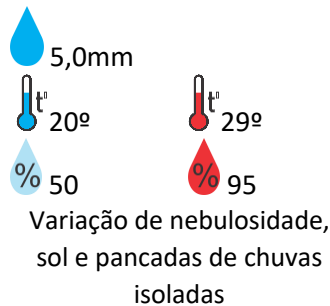


## Previsão para alguns municípios:

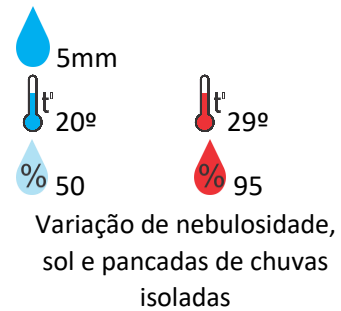
### Porangatu



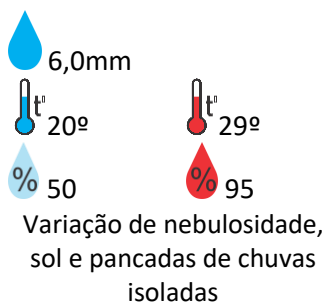
### Catalão



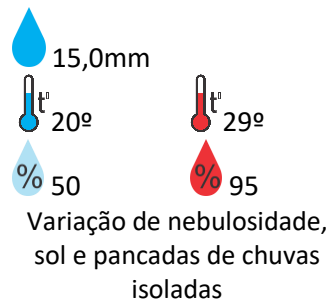
### Jataí



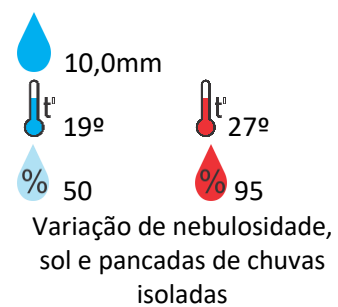
### Rio Verde



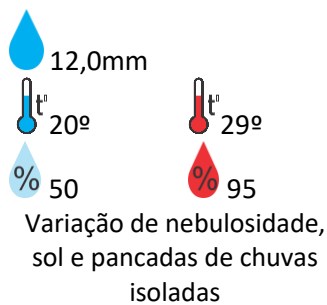
### Luziânia



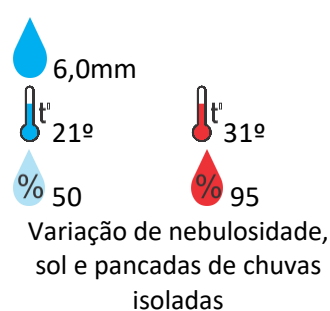
### Anápolis



### Goiânia



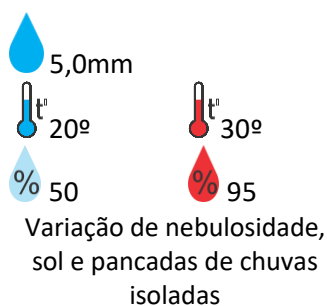
### Itumbiara



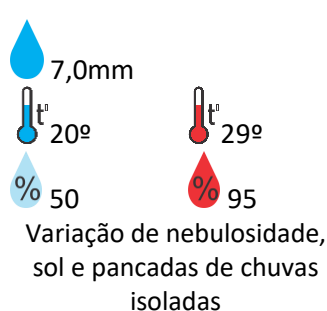
### Ouvidor



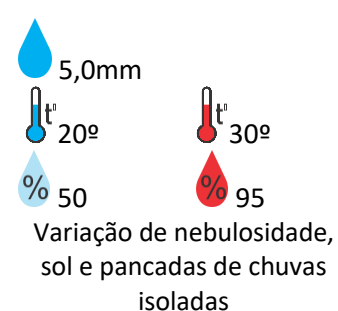
### Goiandira



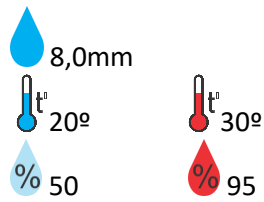
### Três Ranchos



### Cumari

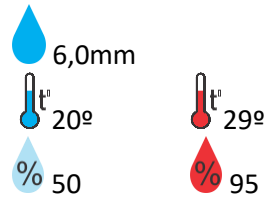


### Ipameri



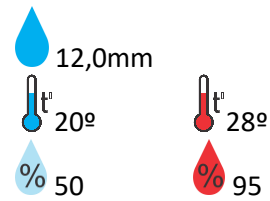
Variação de nebulosidade,  
sol e pancadas de chuvas  
isoladas

### Nova Aurora



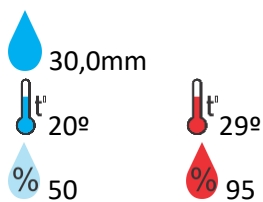
Variação de nebulosidade,  
sol e pancadas de chuvas  
isoladas

### Formosa



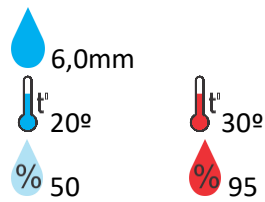
Variação de nebulosidade,  
sol e pancadas de chuvas  
isoladas

### Cristalina



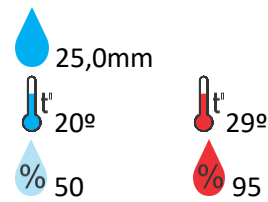
Variação de nebulosidade,  
sol e pancadas de chuvas  
isoladas

### Santa Helena



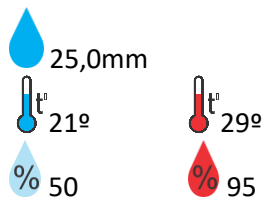
Variação de nebulosidade,  
sol e pancadas de chuvas  
isoladas

### Ceres



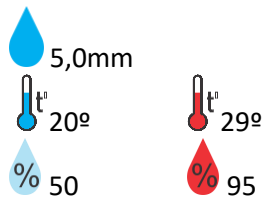
Variação de nebulosidade,  
sol e pancadas de chuvas  
isoladas

### Goianésia



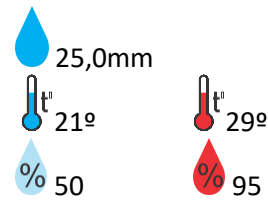
Variação de nebulosidade,  
sol e pancadas de chuvas  
isoladas

### Davinópolis



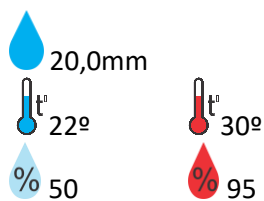
Variação de nebulosidade,  
sol e pancadas de chuvas  
isoladas

### Rubiataba



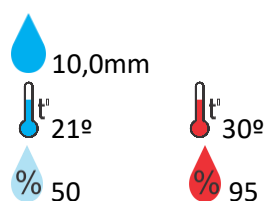
Variação de nebulosidade,  
sol e pancadas de chuvas  
isoladas

### Flores de Goiás



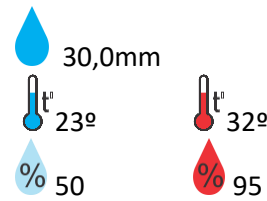
Variação de nebulosidade,  
sol e pancadas de chuvas  
isoladas

### Iporá



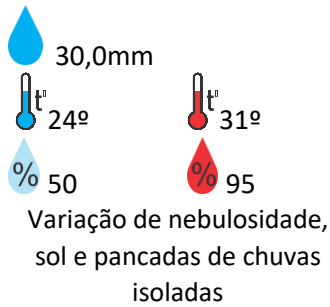
Variação de nebulosidade,  
sol e pancadas de chuvas  
isoladas

### Araguapaz

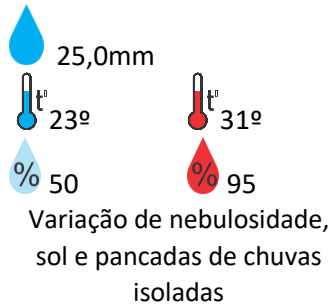


Variação de nebulosidade,  
sol e pancadas de chuvas  
isoladas

### Aruanã



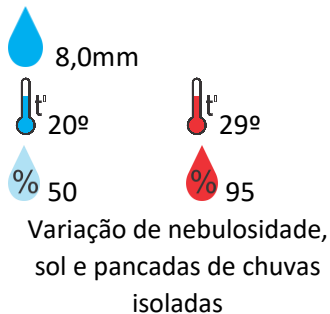
### Montes Claros



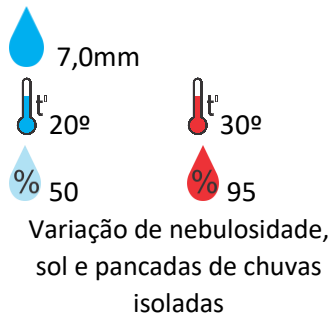
### Palmeiras de Goiás



### Caiapônia



### Doverlândia



### São João da Paraúna



### Firminópolis



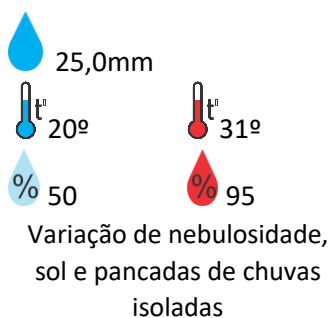
### Palminópolis



### Cocalzinho



### Minaçu

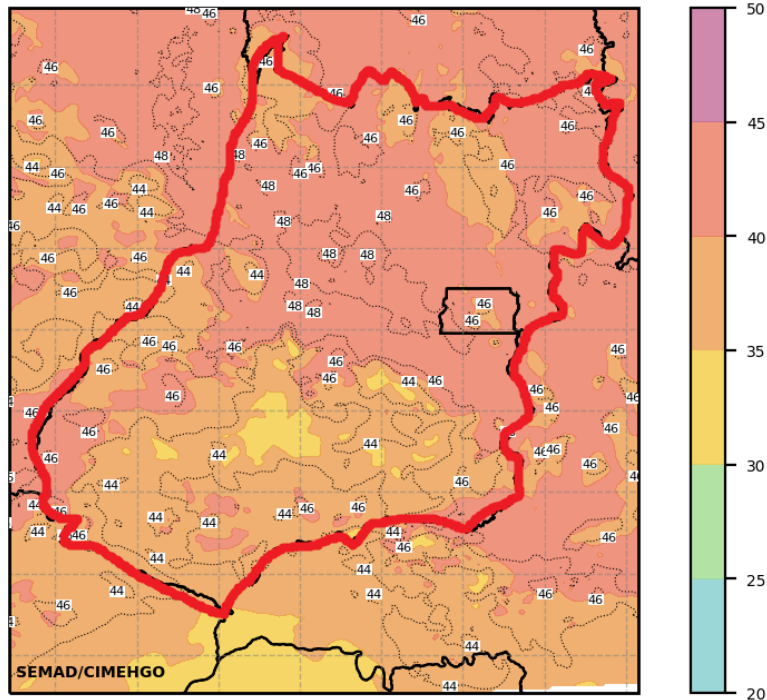


### Alto Paraíso

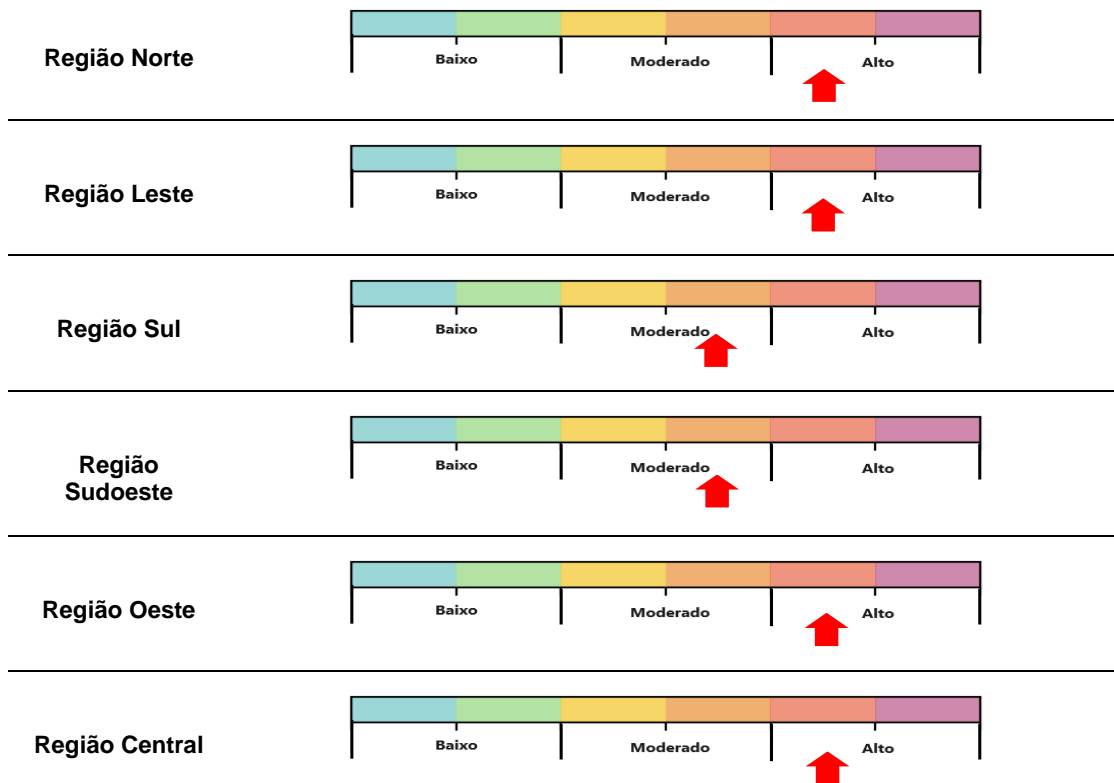


**OBS:** As informações contidas nesse boletim do tempo levam em consideração dados das variáveis meteorológicas previstas por modelos meteorológicos e análise de imagens de satélite do dia 24/01/2024 às 07:00 horas

**Prognóstico de Risco Potencial para Chuvas Intensas no Estado de Goiás  
para o dia 25/01/2024**



**Risco Potencial para chuvas intensas por Regiões do Estado para o dia 25/01/2024**



O objetivo das informações descritas acima é demonstrar as regiões do Estado de Goiás com risco potencial para a formação de chuvas intensas e ou tempestades. As chuvas podem ser localmente fortes acompanhadas de rajadas de vento e raios, podendo provocar queda de árvores, alagamentos e outros transtornos “Fique Atento”.

**Municípios com Risco Potencial para a ocorrência de chuvas intensas  
para o dia 25/01/2024**

Água Fria de Goiás, Águas Lindas de Goiás, Alexânia, Alto Horizonte, Alto Paraíso de Goiás, Amaralina, Anápolis, Araguapaz, Aruanã, Barro Alto, Bonópolis, Britânia, Cabeceiras, Caiapônia, Campinaçu, Campo Limpo de Goiás, Campos Belos, Carmo do Rio Verde, Cavalcante, Cocalzinho de Goiás, Colinas do Sul, Corumbá de Goiás, Cristalina, Divinópolis de Goiás, Estrela do Norte, Faina, Formosa, Formoso, Goianésia, Goiás, Guarinos, Heitorai, Hidrolina, Inhumas, Ipiranga de Goiás, Itaberaí, Itaguaru, Itapaci, Itapirapuã, Itapuranga, Itauçu, Jaraguá, Jussara, Mara Rosa, Matrinchã, Mimoso de Goiás, Minaçu, Monte Alegre de Goiás, Montividiu do Norte, Morro Agudo de Goiás, Mossâmedes, Mozarlândia, Mundo Novo, Mutunópolis, Niquelândia, Nova América, Nova Crixás, Nova Roma, Novo Planalto, Ouro Verde de Goiás, Padre Bernardo, Petrolina de Goiás, Pilar de Goiás, Pirenópolis, Planaltina, Porangatu, Rubiataba, Santa Fé de Goiás, Santa Rita do Novo Destino, Santa Tereza de Goiás, Santa Terezinha de Goiás, Santo Antônio do Descoberto, São Domingos, São Francisco de Goiás, São João d'Aliança, São Miguel do Araguaia, São Patrício, Taquaral de Goiás, Teresina de Goiás, Trombas, Uirapuru, Uruana, Vila Propício, Goiânia e região metropolitana.